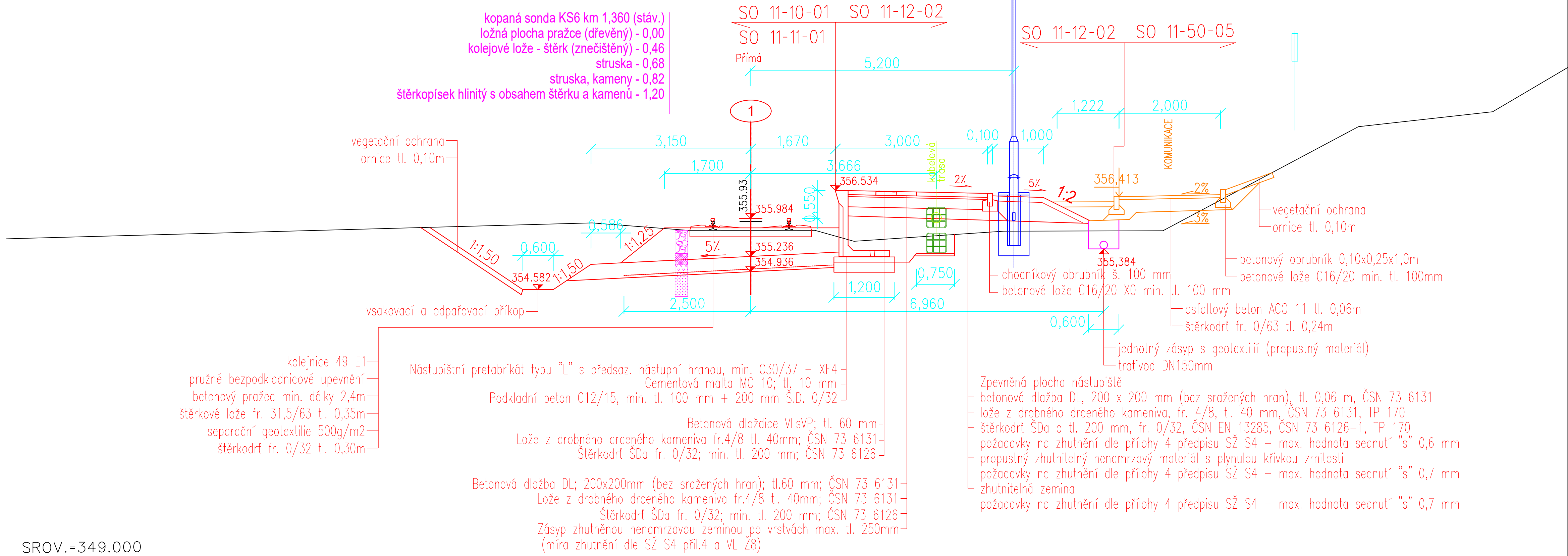



VZOROVÝ PŘÍČNÝ ŘEZ KM 1,350





SROV.=349.000

OS.VZDALENOST A SIRKA PLANE	3.150	3.100
POSUNY OS KOLEJÍ	0.004	

Jiná ověření:		Paré:	
Orientační schéma: ŽST Nýřany		Razítko oprávněné osoby:	
0,0		ŽST Heřmanova Huť	
5,0		ŽST Přehýšov	
9,0			
Podpis:		Datum:	
Revize:	Datum:	Popis:	Kontroloval:
000	31.8.2025	Definitivní odevzdání	Ing. Pavol Pukluš

Stavebník/Investor:	Správa železnic, státní organizace	
Adresa:	Dlážděná 1003/7, 110 00 Praha 1	
Zástupce investora:	Stavební správa západ	
Adresa:	Ke Štvanici 656/3, 186 00 Praha 8	

Zhotovitel díla:	SUDOP BRNO, spol. s r.o.	
Adresa:	Kounicova 26, 602 00 Brno	
Kontakt:	T: +420 972 625 804 E: sudop@sudop-brno.cz	

Zhotovitel části/objektu:	SUDOP BRNO, spol. s r.o.	
Adresa:	Kounicova 26, 602 00 Brno	
Kontakt:	T: +420 972 625 804 E: sudop@sudop-brno.cz	
Hlavní projektant (HIP):	Ing. Jiří Pelc	Specialista: Ing. Pavol Pukluš

Název stavby/akce:	Revitalizace a elektrizace trati Nýřany - Heřmanova Huť	Označení investora: S631700063
Název části:	Nástupiště	Zakázka: 22067-01
Název objektu/díle části:	Zst. Kamenný Újezd u Nýřan, nástupiště	Označení části: D.2.1.2
Název přílohy:	Vzorový příčný řez	Označení objektu/komplexu: SO 11-12-01
Název díle části přílohy:	-	Číslo přílohy (typ/pořadí): 4. 001
Odpovědný projektant:	Zpracovatel přílohy: Ing. Luděk Smolka	Měřítko: Formáty: 1:50 4A4
Kraj:	Katastrální území: viz. příloha A.	TUDU: viz. příloha A.
Plzeňský		
Označení investora: S 6 3 1 7 0 0 0 6 3 - P D P S - D 2 1 2 - S K 0 0 8 1 0 4 - X X - 4 - 0 0 1 - 0 0 0		Revize: